



Администрация Пермского муниципального округа Пермского края  
Комитет имущественных отношений

## РАСПОРЯЖЕНИЕ

08.11.2023

№ 3447

### **Об установлении публичного сервитута на часть земельного участка**

В соответствии со ст. 23, гл. V.7 Земельного кодекса Российской Федерации, Федеральным законом от 25.10.2001 № 137-ФЗ «О введении в действие Земельного кодекса Российской Федерации», пп. 3.2.5 п. 3.2 разд. 3 Положения о комитете имущественных отношений администрации Пермского муниципального округа, утвержденного решением Думы Пермского муниципального округа Пермского края от 29.11.2022 № 48, на основании ходатайства публичного акционерного общества «Россети Урал» (ИНН 6671163413, ОГРН 1056604000970) (далее - ПАО «Россети Урал») от 24.10.2023 № 13723:

1. Установить в интересах ПАО «Россети Урал» публичный сервитут площадью 3218 кв.м на часть земельного участка:

- с кадастровым номером 59:32:3720008:2888 (3218 кв.м), расположенный по адресу: Пермский край, Пермский муниципальный район, Двуреченское с/п, южнее д. Заборье.

Цель: Подключения (технологического присоединения) к сетям инженерно-технического обеспечения - Строительство ВЛ 0,4 кВ с установкой ПУ для электроснабжения Заборье (4500082043), (4500082044), (4500082142).

Срок: 49 лет.

2. Утвердить границы публичного сервитута на часть земельного участка, указанного в п. 1 настоящего распоряжения, согласно прилагаемой схеме расположения границ публичного сервитута.

3. Срок, в течение которого использование указанных в п. 1 настоящего распоряжения земельных участков в соответствии с их разрешенным использованием будет невозможно или существенно затруднено в связи с осуществлением сервитута – не установлен.

4. Порядок установления зон с особыми условиями использования территорий и содержание ограничений прав на земельные участки в границах

таких зон установлен Постановлением Правительства РФ от 24.02.2009 № 160 «О порядке установления охранных зон объектов электросетевого хозяйства и особых условий использования земельных участков, расположенных в границах таких зон».

5. Плата за публичный сервитут устанавливается в соответствии с Федеральным законом от 29.07.1998 № 135-ФЗ (ред. от 19.12.2022) «Об оценочной деятельности в Российской Федерации» и методическими рекомендациями, утверждёнными приказом Минэкономразвития России от 04.06.2019 № 321.

6. Комитету имущественных отношений администрации Пермского муниципального округа в течение 5 рабочих дней со дня подписания настоящего распоряжения:

6.1. направить настоящее распоряжение в Управление Федеральной службы государственной регистрации, кадастра и картографии по Пермскому краю;

6.2. направить настоящее распоряжение в ПАО «Россети Урал», а также сведения о лицах, являющихся правообладателями земельных участков, сведения о лицах, подавших заявления об учете их прав (обременений прав) на земельные участки, способах связи с ними, копии документов, подтверждающих права указанных лиц на земельные участки;

6.3. разместить настоящее распоряжение на официальном сайте Пермского муниципального округа в информационно-телекоммуникационной сети Интернет.

7. Настоящее распоряжение вступает в силу со дня его подписания.

8. Контроль исполнения распоряжения возлагаю на себя.

И.о. председателя комитета



М.В. Королева




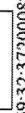

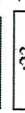
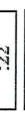

## СХЕМА РАСПОЛОЖЕНИЯ ГРАНИЦ ПУБЛИЧНОГО СЕРВИТУТА

Объект: Строительство ВЛ 0,4 кВ с установкой ПУ для электроснабжения Заборье (4500082043), (4500082044), (4500082142).  
Местоположение: Пермский край, Пермский муниципальный округ, д. Заборье  
Площадь земель и/или части земельного участка, кв. м: 3218



Масштаб 1:2500

Условные обозначения

-  проектные границы публичного сервитута
-  59:32:3720008-кадастровый номер квартала
-  -границы кадастрового квартала
-  -Воздушная линия электропередачи Строительство ВЛ 0,4 кВ с установкой ПУ для электроснабжения Заборье (4500082043), (4500082044), (4500082142).
-  - обозначение характерной точки проектной границы публичного сервитута
-  - охранный зона ЛЭП

Описание границ смежных землепользователей

Описание границы	Смежный землепользователь (при наличии кадастровый номер земельного участка)	Площадь обременения, кв. м
от точки 1 до точки 2	59:32:3720008:1714	-
от точки 2 до точки 4, от точки 12 до точки 1, от точки 27 до точки 30, от точки 34 до точки 37, от точки 40 до точки 18	59:32:3720008:2888	3218
от точки 4 до точки 5	59:32:3720008:2826	-
от точки 5 до точки 6	59:32:3720008:2837	-
от точки 6 до точки 7	59:32:3720008:2848	-
от точки 7 до точки 8	59:32:3720008:2859	-
от точки 8 до точки 9	59:32:3720008:2870	-
от точки 9 до точки 10	59:32:3720008:2881	-
от точки 10 до точки 11	59:32:3720008:2890	-
от точки 11 до точки 12	59:32:3720008:2899	-
от точки 12 до точки 13	59:32:3720008:2908	-
от точки 13 до точки 14	59:32:3720008:2917	-
от точки 14 до точки 15	59:32:3720008:2926	-
от точки 15 до точки 16	59:32:3720008:2935	-
от точки 16 до точки 17	59:32:3720008:2944	-
от точки 17 до точки 18	59:32:3720008:2953	-
от точки 18 до точки 19	59:32:3720008:2962	-
от точки 19 до точки 20	59:32:3720008:2971	-
от точки 20 до точки 21	59:32:3720008:2980	-
от точки 21 до точки 22	59:32:3720008:2989	-
от точки 22 до точки 23	59:32:3720008:2998	-
от точки 23 до точки 24	59:32:3720008:3007	-
от точки 24 до точки 25	59:32:3720008:3016	-
от точки 25 до точки 26	59:32:3720008:3025	-
от точки 26 до точки 27	59:32:3720008:3034	-
от точки 27 до точки 28	59:32:3720008:3043	-
от точки 28 до точки 29	59:32:3720008:3052	-
от точки 29 до точки 30	59:32:3720008:3061	-
от точки 30 до точки 31	59:32:3720008:3070	-
от точки 31 до точки 32	59:32:3720008:3079	-
от точки 32 до точки 33	59:32:3720008:3088	-
от точки 33 до точки 34	59:32:3720008:3097	-
от точки 34 до точки 35	59:32:3720008:3106	-
от точки 35 до точки 36	59:32:3720008:3115	-
от точки 36 до точки 37	59:32:3720008:3124	-
от точки 37 до точки 38	59:32:3720008:3133	-
от точки 38 до точки 39	59:32:3720008:3142	-
от точки 39 до точки 40	59:32:3720008:3151	-
Итого		3218